

Схема расположения публичного сервитута в отношении части земельных участков с КН 57:25:0000000:4836, 57:25:0000000:5207, 57:25:0030413:68, 57:25:0030410:278, 57:25:0000000:3873, 57:25:0030412:33 и на кадастровые кварталы № 57:25:0030721, № 57:25:0030720, № 57:25:0030718, 57:25:0030601, 57:25:0030415 установленного в целях обслуживания газопровода г. Орёл, ул.Пушкина, ул.Белинского, ул. Емельяна Пугачева.

Условный номер земельного участка для установления публичного сервитута № 57:25:0000000:3У1

Местоположение: Российская Федерация, Орловская область, г.Орёл

Площадь земельного участка для установления публичного сервитута 6695 кв.м

Площадь публичного сервитута составляет - 6695 кв.м

в том числе: 57:25:0000000;4836;3У1-77 кв.м

57:25:0000000;5207:3Y1- 932 KB.M

57:25:0000000:3873:3Y1- 147 КВ.М

57:25:0030413:68:3Y1- 229 КВ.М

57:25:0030410:278:3Y1- 882 КВ.М

57:25:0030412:33:3Y1- 767 KB.M

57:25:0030721:3Y1- 943 KB.M

57:25:0030720:3Y1- 1071 KB.M

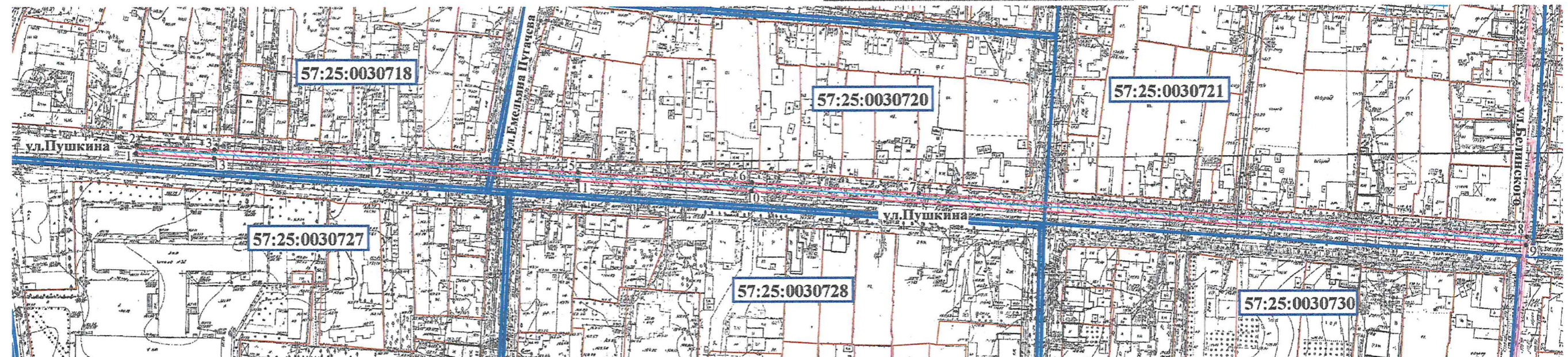
57:25:0030718:3Y1-674 KB.M 57:25;

0030601:3Y1- 306 KB.M 57:25:

0030415:3Y1- 667 KB.M



Обозначение характерных точек границ	Координаты, м	
	X	Y
система координат МСК- 57		
Фрагмент 1		
1	358524.62	1290891.56
2	358528.62	1290891.80
3	358526.41	1290928.45
4	358522.63	1291001.94
5	358515.72	1291099.97
6	358510.76	1291182.02
7	358505.49	1291260.63
8	358484.79	1291547.94
9	358480.81	1291547.66
10	358506.76	1291181.76
11	358511.72	1291099.71
12	358518.63	1291001.70
13	358522.41	1290928.23
1	358524.62	1290891.56

Фрагмент 1



Условные обозначения:

Масштаб 1:2000

-  - уличный газопровод низкого давления
-  - зона планируемого размещения объекта
- 57:25:0030721 - номер кадастрового квартала
- 57:25:0030413:68 - кадастровый номер земельного участка
- 2 - характерная точка контура сооружения
-  - граница земельных участков по сведениям ГКН
-  - граница существующих зон с особыми условиями
-  - граница кадастрового квартала

Кадастровый инженер



Тюшин /Родин И.Н./

Дата 17.12.2024г.

Схема расположения публичного сервитута в отношении части земельных участков с КН 57:25:0000000:4836, 57:25:0000000:5207, 57:25:0030413:68, 57:25:0030410:278, 57:25:0000000:3873, 57:25:0030412:33 и на кадастровые кварталы № 57:25:0030721, № 57:25:0030720, № 57:25:0030718, 57:25:0030601, 57:25:0030415 установленного в целях обслуживания газопровода г. Орёл, ул.Пушкина, ул.Белинского, ул. Емельяна Пугачева.

Условный номер земельного участка для установления публичного сервитута № 57:25:0000000:3У1

Местоположение: Российская Федерация, Орловская область, г.Орёл

Площадь земельного участка для установления публичного сервитута 6695 кв.м

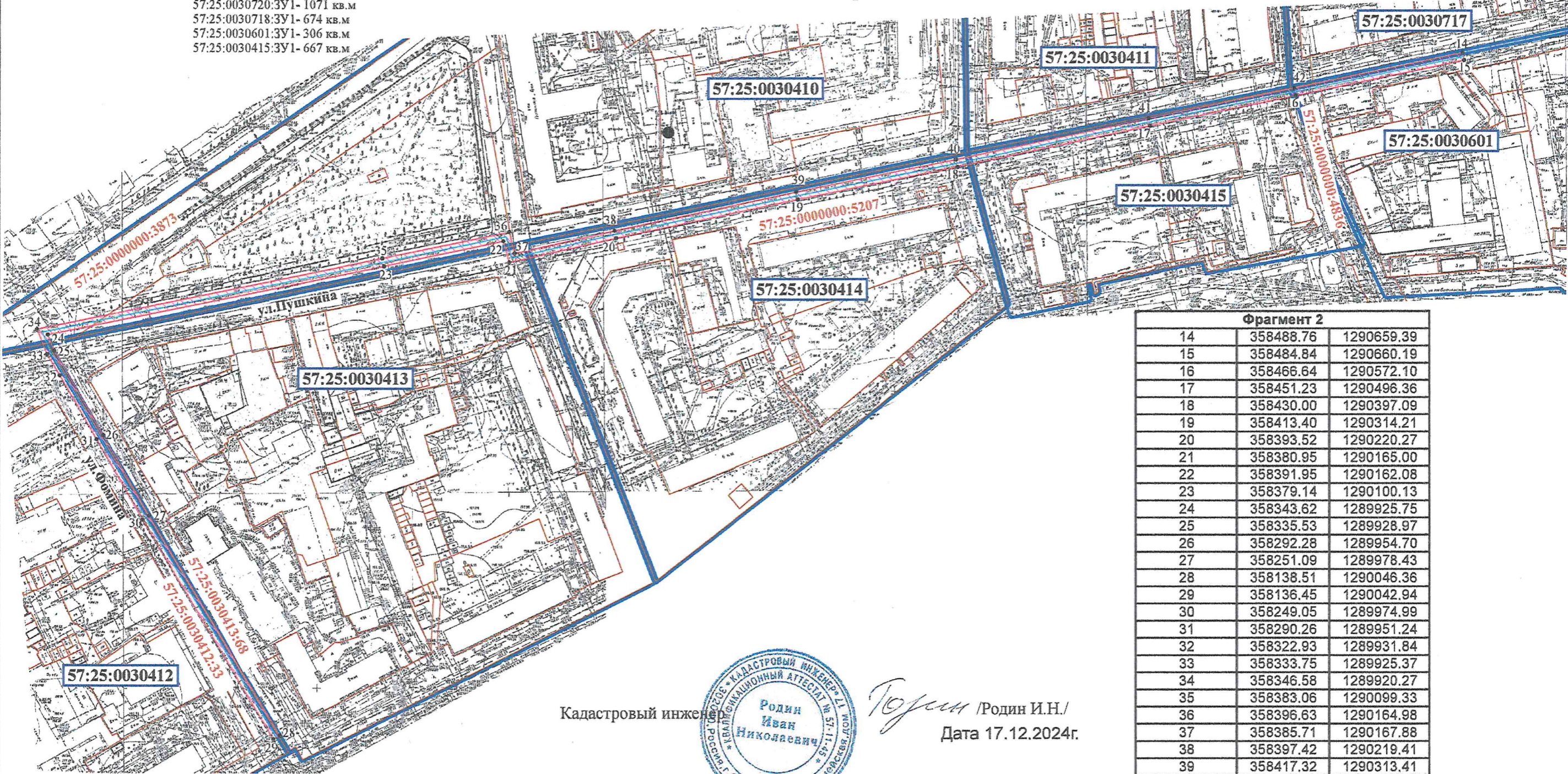


Площадь публичного сервитута составляет - 6695кв.м

в том числе: 57:25:0000000:4836:3У1- 77 кв.м
57:25:0000000:5207:3У1- 932 кв.м
57:25:0000000:3873:3У1- 147 кв.м
57:25:0030413:68:3У1- 229 кв.м
57:25:0030410:278:3У1- 882 кв.м
57:25:0030412:33:3У1- 767 кв.м

57:25:0030721:3У1- 943 кв.м
57:25:0030720:3У1- 1071 кв.м
57:25:0030718:3У1- 674 кв.м
57:25:0030601:3У1- 306 кв.м
57:25:0030415:3У1- 667 кв.м

Фрагмент 2



Фрагмент 2		
14	358488.76	1290659.39
15	358484.84	1290660.19
16	358466.64	1290572.10
17	358451.23	1290496.36
18	358430.00	1290397.09
19	358413.40	1290314.21
20	358393.52	1290220.27
21	358380.95	1290165.00
22	358391.95	1290162.08
23	358379.14	1290100.13
24	358343.62	1289925.75
25	358335.53	1289928.97
26	358292.28	1289954.70
27	358251.09	1289978.43
28	358138.51	1290046.36
29	358136.45	1290042.94
30	358249.05	1289974.99
31	358290.26	1289951.24
32	358322.93	1289931.84
33	358333.75	1289925.37
34	358346.58	1289920.27
35	358383.06	1290099.33
36	358396.63	1290164.98
37	358385.71	1290167.88
38	358397.42	1290219.41
39	358417.32	1290313.41
40	358433.92	1290396.27
41	358455.15	1290495.54
42	358470.56	1290571.30
14	358488.76	1290659.39

Кадастровый инженер



Родин И.Н./Родин И.Н.
Дата 17.12.2024г.

Масштаб 1:2000